
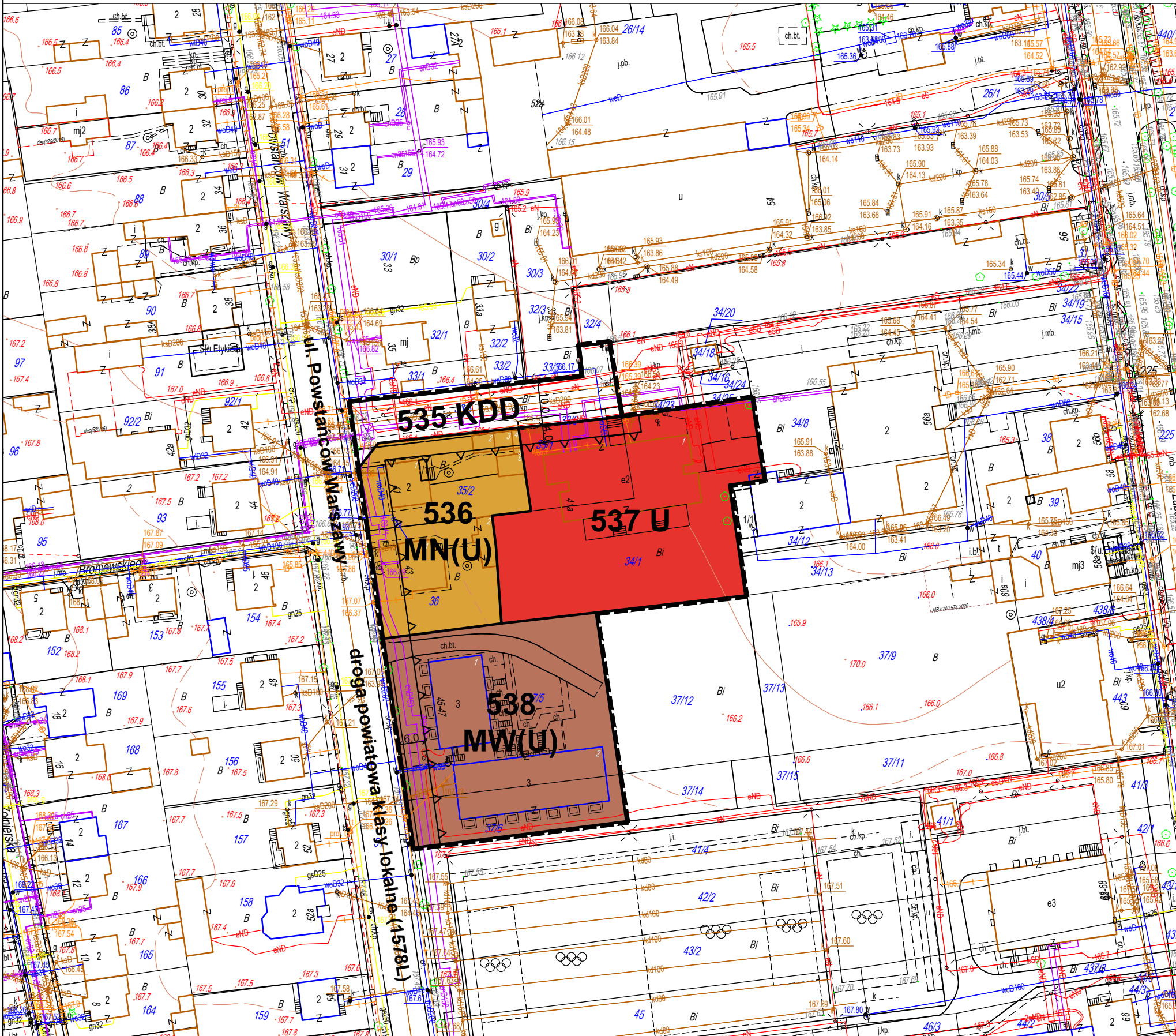
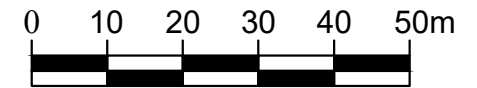


# ZMIANA MIEJSCOWEGO PLANU ZAGOSPODAROWANIA PRZESTRZENNEGO MIASTA LUBARTÓW

Załącznik nr. 1.9a do Uchwały Nr...../...../2023  
Rady Miasta Lubartów z dnia ..... 2023 r.



SKALA 1:1000



USTALENIA ZMIANY PLANU	
	GRANICA OBSZARU OBJĘTEGO ZMIANĄ PLANU
	LINIA ROZGRANICZAJĄCA TERENY O RÓŻNYM PRZEZNACZENIU LUB RÓŻNYCH ZASADACH ZAGOSPODAROWANIA
	NIEPRZEKRACZALNA LINIA ZABUDOWY
	<b>MN(U)</b> TEREN ZABUDOWY MIESZKANIOWEJ JEDNORODZINNEJ Z DOPUSZCZENIEM USŁUG
	<b>U</b> TEREN ZABUDOWY USŁUGOWEJ
	<b>MW(U)</b> TEREN ZABUDOWY MIESZKANIOWEJ WIELORODZINNEJ Z DOPUSZCZENIEM USŁUG
	<b>KDD</b> TEREN DROGI PUBLICZNEJ: ULICA DOJAZDOWA

Wyrys ze Studium uwarunkowań i kierunków zagospodarowania przestrzennego miasta Lubartów (Uchwała Nr VII/45/2019 Rady Miasta Lubartów z dnia 12 kwietnia 2019 r.)



LEGENDA	
	GRANICA OBSZARU OBJĘTEGO ZMIANĄ PLANU
	<b>MN/U</b> TEREN ZABUDOWY MIESZKANIOWEJ (JEDNORODZINNEJ) / USŁUGOWEJ
	<b>MM/U</b> TEREN ZABUDOWY MIESZKANIOWEJ (WIELO- I JEDNORODZINNEJ) / USŁUGOWEJ
	<b>U</b> TEREN ZABUDOWY USŁUGOWEJ I RZEMIEŚNICZEJ
	<b>KDL</b> TEREN DROGI PUBLICZNEJ: DROGA LOKALNA
	LINIE ROZGRANICZAJĄCE TERENU
	STREFA KONSERWATORSKIEJ OCHRONY PLANISTYCZNEJ UKŁADU URBANISTYCZNEGO