
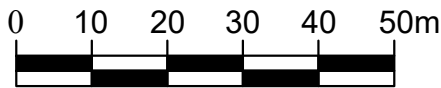


ZMIANA MIEJSCOWEGO PLANU ZAGOSPODAROWANIA PRZESTRZENNEGO MIASTA LUBARTÓW

Załącznik nr. 1.7a do Uchwały Nr...../...../2023
Rady Miasta Lubartów z dnia 2023 r.

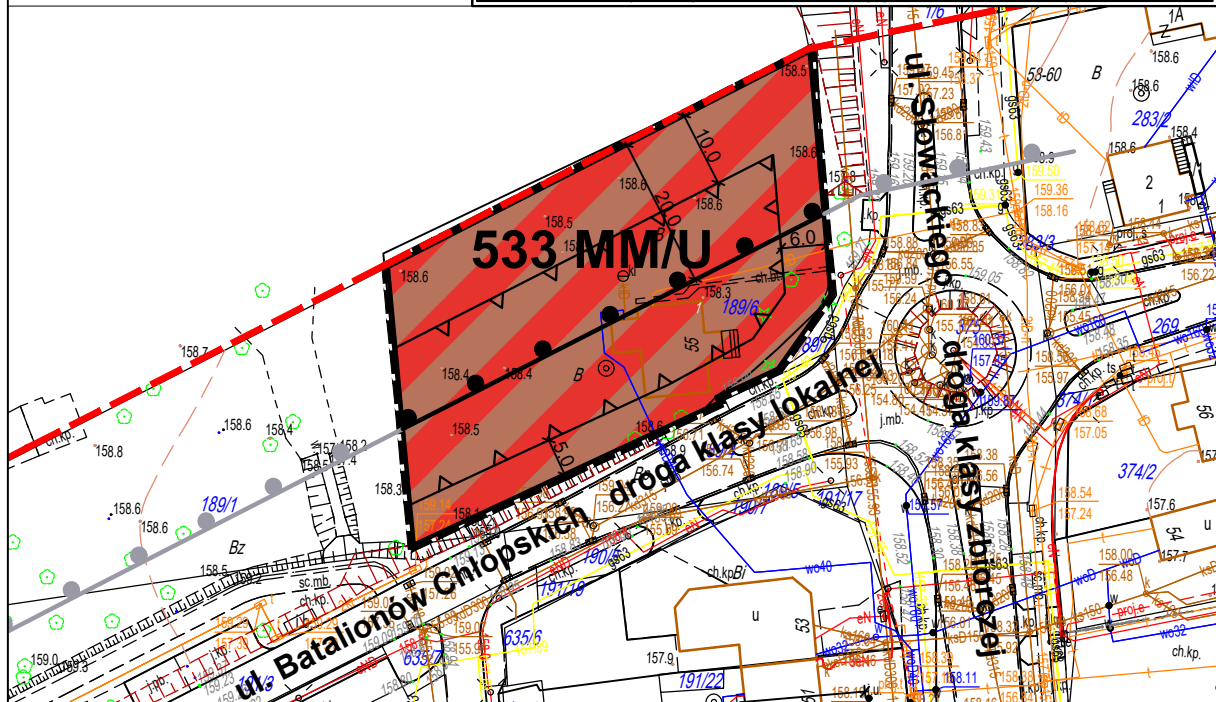


SKALA 1:1000



USTALENIA ZMIANY PLANU

	GRANICA OBSZARU OBJĘTEGO ZMIANĄ PLANU
	LINIA ROZGRANICZAJĄCA TERENY O RÓŻNYM PRZEZNACZENIU LUB RÓŻNYCH ZASADACH ZAGOSPODAROWANIA
	NIEPRZEKRACZALNA LINIA ZABUDOWY
	TEREN ZABUDOWY MIESZKANIOWEJ (WIELORODZINNEJ, JEDNORODZINNEJ) / USŁUGOWEJ
	STREFA OGRANICZEN W ZAGOSPODAROWANIU TERENÓW PRZYLEGLYCH DO TERENU KOLEJOWEGO
ELEMENTY INFORMACYJNE:	
	GRANICA KOLEJOWYCH TERENÓW ZAMKNIĘTYCH (ustalonych na podstawie decyzji Ministra Infrastruktury)



LEGENDA

Wyrys ze Studium uwarunkowań i kierunków zagospodarowania przestrzennego miasta Lubartów (Uchwała Nr VII/45/2019 Rady Miasta Lubartów z dnia 12 kwietnia 2019 r.)



	GRANICA OBSZARU OBJĘTEGO ZMIANĄ PLANU
	TEREN ZABUDOWY MIESZKANIOWEJ (JEDNORODZINNEJ) / USŁUGOWEJ
	TEREN ZABUDOWY MIESZKANIOWEJ (WIELO- I JEDNORODZINNEJ) / USŁUGOWEJ
	TEREN ZABUDOWY USŁUGOWEJ I RZEMIEŚNICZEJ
	TEREN PARKINGÓW I GARAŻY
	TEREN KOMUNIKACJI KOLEJOWEJ
	TEREN DROGI PUBLICZNEJ: DROGA ZBIORCZA
	LINIE ROZGRANICZAJĄCE TERENU
	DROGA ROWEROWA
	DROGA DO PRZEWOZU MATERIAŁÓW NIEBEZPIECZNYCH
	LINIA WRAZ Z PRZYSTANKIEM KOLEJOWYM
	TERENY ZAMKNIĘTE
	GŁÓWNA ALEJA MIEJSKA
	WIELOFUNKCYJNA STREFA ŚRÓDMIEJSKA