
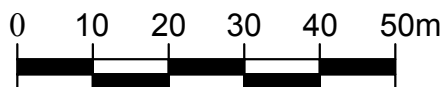


ZMIANA MIEJSCOWEGO PLANU ZAGOSPODAROWANIA PRZESTRZENNEGO MIASTA LUBARTÓW

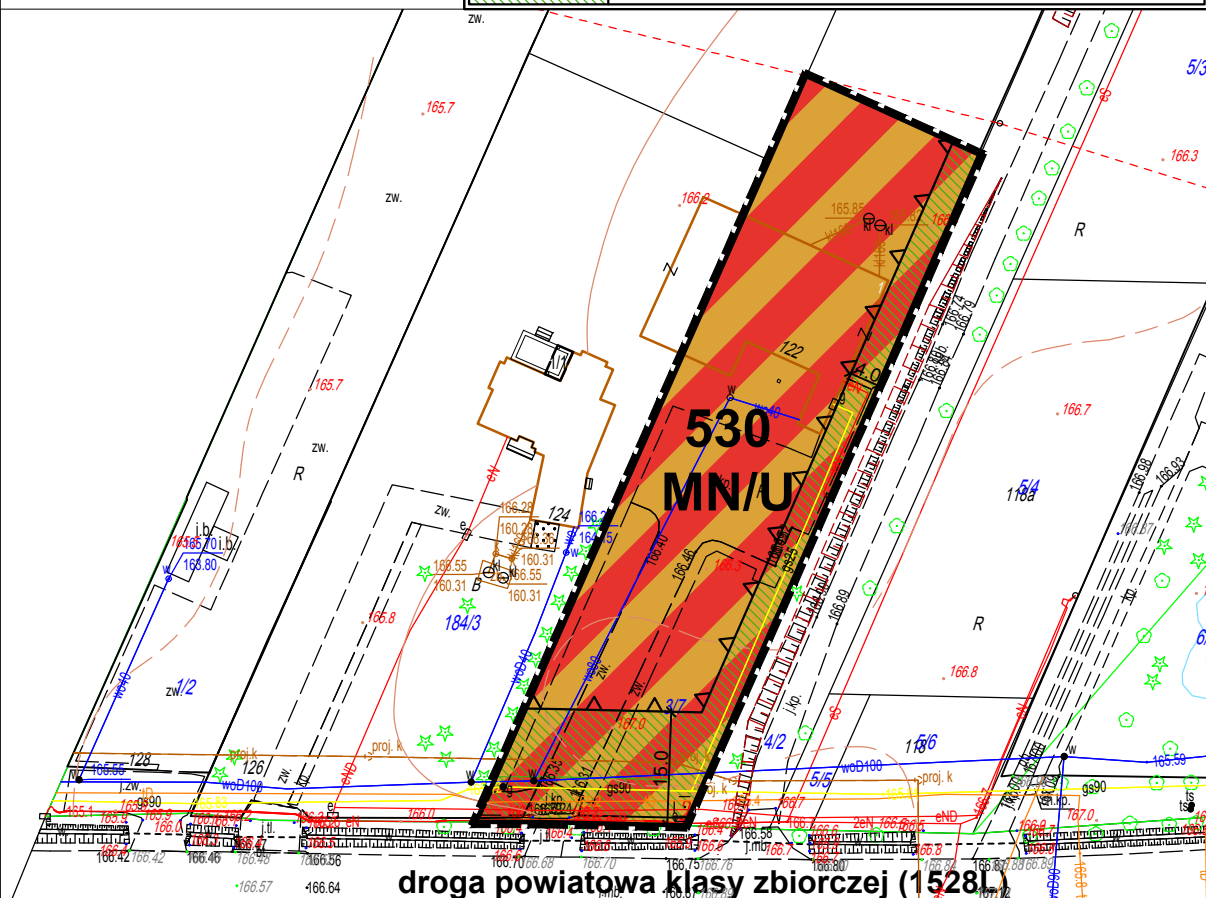
Załącznik nr. 1.5a do Uchwały Nr...../...../2023
Rady Miasta Lubartów z dnia 2023 r.



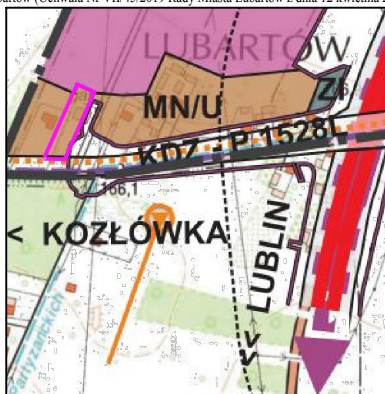
SKALA 1:1000



USTALENIA ZMIANY PLANU	
	GRANICA OBSZARU OBJĘTEGO ZMIANĄ PLANU
	LINIA ROZGRANICZAJĄCA TERENY O RÓŻNYM PRZEZNACZENIU LUB RÓŻNYCH ZASADACH ZAGOSPODAROWANIA
	NIEPRZEKACZALNA LINIA ZABUDOWY
	TEREN ZABUDOWY MIESZKANIOWEJ JEDNORODZINNEJ / USŁUGOWEJ
	OBSZAR ZIELENI IZOLACYNEJ



Wyrys ze Studium uwarunkowań i kierunków zagospodarowania przestrzennego miasta Lubartów (Uchwała Nr VII/45/2019 Rady Miasta Lubartów z dnia 12 kwietnia 2019 r.)



LEGENDA

- GRANICA OBSZARU OBJĘTEGO ZMIANĄ PLANU
- MN/U TEREN ZABUDOWY MIESZKANIOWEJ (JEDNORODZINNEJ) / USŁUGOWEJ
- PU TEREN ZABUDOWY PRODUKCYJNEJ, SKŁADÓW, MAGAZYNÓW / USŁUGOWEJ
- ZI TEREN ZIELENI IZOLACYJNEJ
- KDZ TEREN DROGI PUBLICZNEJ: DROGA ZBIORCZA
- KDS TEREN DROGI PUBLICZNEJ: DROGA EKSPRESOWA
- LINIE ROZGRANICZAJĄCE TERENU
- SZLAK TURYSTYCZNY
- DROGA ROWEROWA
- GRANICE OPRACOWANIA - GRANICE MIASTA LUBARTÓW
- DROGA DO PRZEWOZU MATERIAŁÓW NIEBEZPIECZNYCH