
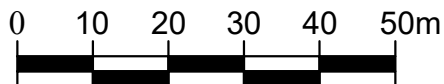


ZMIANA MIEJSCOWEGO PLANU ZAGOSPODAROWANIA PRZESTRZENNEGO MIASTA LUBARTÓW



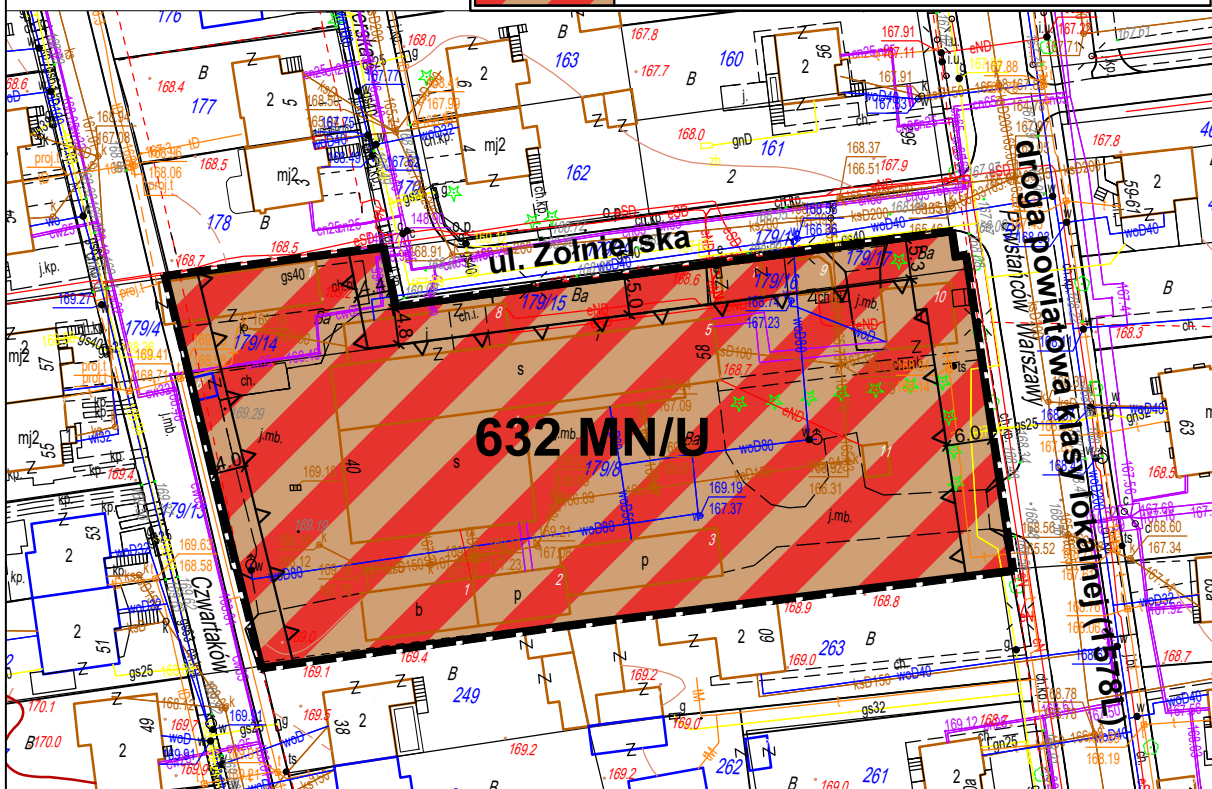
SKALA 1:1000



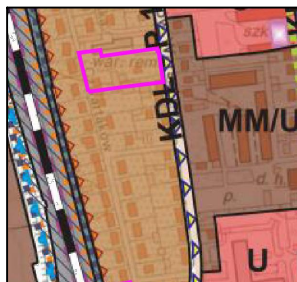
Załącznik nr. 1.31a do Uchwały Nr...../...../2023
Rady Miasta Lubartów z dnia 2023 r.

USTALENIA ZMIANY PLANU

	GRANICA OBSZARU OBJĘTEGO ZMIANĄ PLANU
	LINIA ROZGRANICZAJĄCA TERENY O RÓŻNYM PRZEZNACZENIU LUB RÓŻNYCH ZASADACH ZAGOSPODAROWANIA
	NIEPRZEKRACZALNA LINIA ZABUDOWY
	TEREN ZABUDOWY MIESZKANIOWEJ JEDNORODZINNEJ / USŁUGOWEJ



Wyrys ze Studium uwarunkowań i kierunków zagospodarowania przestrzennego miasta Lubartów (Uchwała Nr VII/45/2019 Rady Miasta Lubartów z dnia 12 kwietnia 2019 r.)



LEGENDA

- GRANICA OBSZARU OBJĘTEGO ZMIANĄ PLANU
- MN/U** TEREN ZABUDOWY MIESZKANIOWEJ (JEDNORODZINNEJ) / USŁUGOWEJ
- MM/U** TEREN ZABUDOWY MIESZKANIOWEJ (WIELO- I JEDNORODZINNEJ) / USŁUGOWEJ
- U** TEREN ZABUDOWY USŁUGOWEJ I RZEMIEŚNICZEJ
- P/U** TEREN ZABUDOWY PRODUKCYJNEJ, SKŁADÓW, MAGAZYNÓW / USŁUGOWEJ
- KK** TEREN KOMUNIKACJI KOLEJOWEJ
- KDL** TEREN DROGI PUBLICZNEJ: DROGA LOKALNA
- LINIE ROZGRANICZAJĄCE TERENU
- SZLAK TURYSTYCZNY
- DROGA ROWEROWA
- DROGA DO PRZEWOZU MATERIAŁÓW NIEBEZPIECZNYCH
- LINIA WRAZ Z PRZYSTANKIEM KOLEJOWYM
- TERENY ZAMKNIĘTE
- STREFA KONSERWATORSKIEJ OCHRONY PLANISTYCZNEJ UKŁADU URBANISTYCZNEGO
- UJĘCIE WÓD PODZIEMNYCH WRAZ ZE STREFĄ OCHRONNĄ