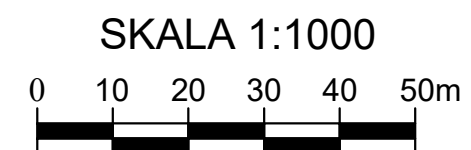

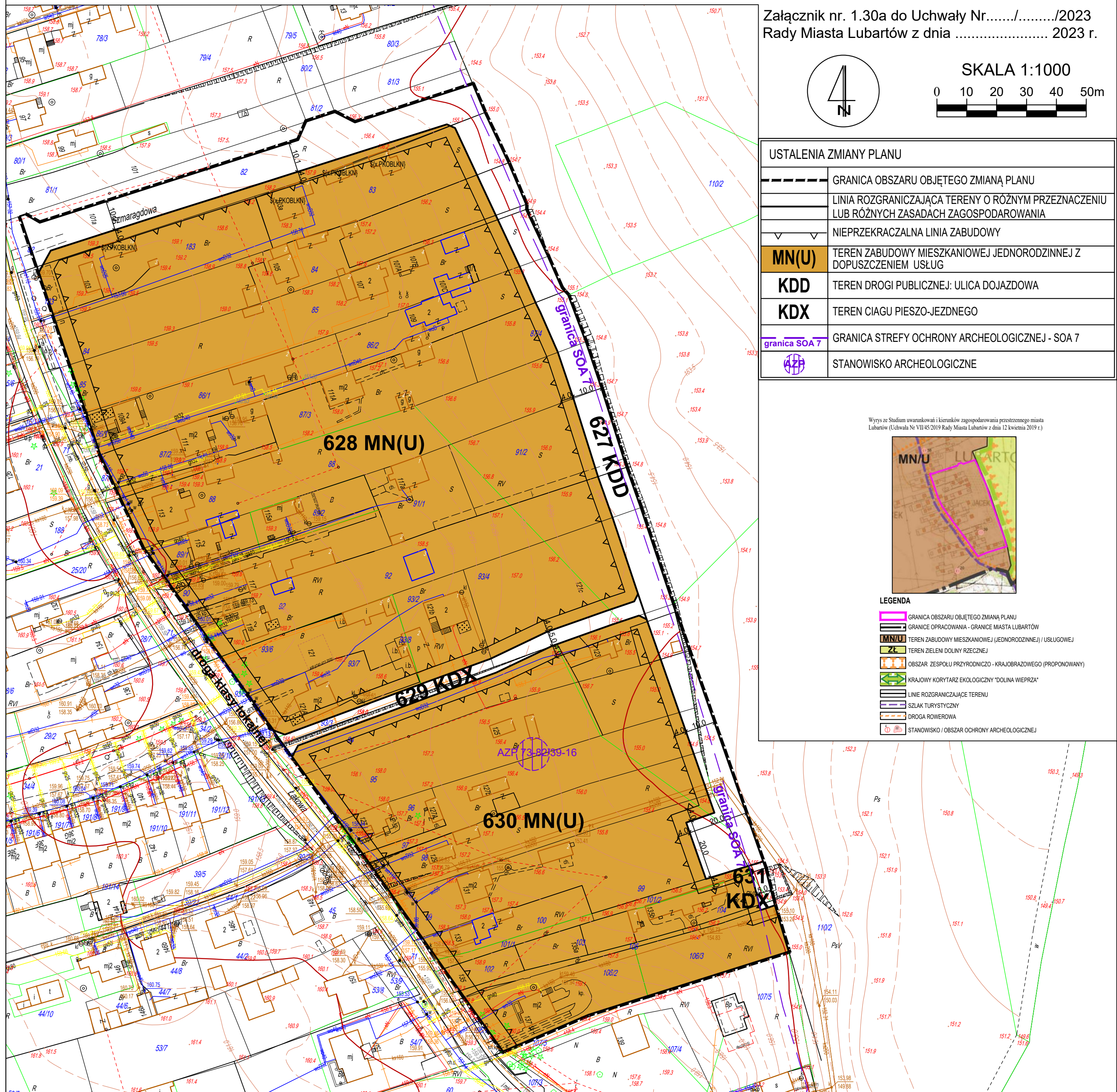


ZMIANA MIEJSCOWEGO PLANU ZAGOSPODAROWANIA PRZESTRZENNEGO MIASTA LUBARTÓW

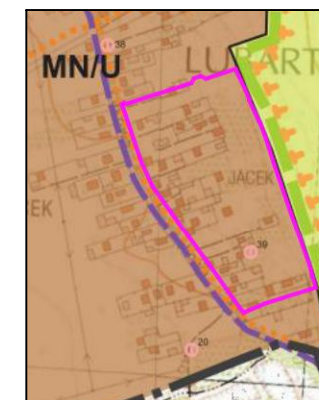
Załącznik nr. 1.30a do Uchwały Nr...../...../2023
Rady Miasta Lubartów z dnia 2023 r.



USTALENIA ZMIANY PLANU	
	GRANICA OBSZARU OBJĘTEGO ZMIANĄ PLANU
	LINIA ROZGRANICZAJĄCA TERENY O RÓŻNYM PRZEZNACZENIU LUB RÓŻNYCH ZASADACH ZAGOSPODAROWANIA
	NIEPRZEKACZALNA LINIA ZABUDOWY
	MN(U) TEREN ZABUDOWY MIESZKANIOWEJ JEDNORODZINNEJ Z DOPUSZCZENIEM USŁUG
	KDD TEREN DROGI PUBLICZNEJ: ULICA DOJAZDOWA
	KDX TEREN CIAGU PIESZO-JEZDNEGO
	granica SOA 7 GRANICA STREFY OCHRONY ARCHEOLOGICZNEJ - SOA 7
	AZP STANOWISKO ARCHEOLOGICZNE



Wyrys ze Studium uwarunkowań i kierunków zagospodarowania przestrzennego miasta Lubartów (Uchwała Nr VII/45/2019 Rady Miasta Lubartów z dnia 12 kwietnia 2019 r.)



LEGENDA

- GRANICA OBSZARU OBJĘTEGO ZMIANĄ PLANU
- GRANICE OPRACOWANIA - GRANICE MIASTA LUBARTÓW
- MN(U)** TEREN ZABUDOWY MIESZKANIOWEJ (JEDNORODZINNEJ) / USŁUGOWEJ
- ZL** TEREN ZIELENI DOLINY RZECZNEJ
- OBSZAR ZESPOŁU PRZYRODNICZO - KRAJOBRAZOWEGO (PROPONOWANY)
- KRAJOWY KORYTARZ EKOLOGICZNY "DOLINA WIEPRZA"
- LINIE ROZGRANICZAJĄCE TERENY
- SZLAK TURYSTYCZNY
- DROGA ROWIEROWA
- STANOWISKO / OBSZAR OCHRONY ARCHEOLOGICZNEJ