
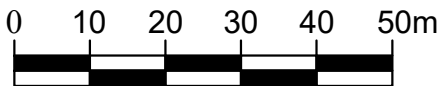


# ZMIANA MIEJSCOWEGO PLANU ZAGOSPODAROWANIA PRZESTRZENNEGO MIASTA LUBARTÓW



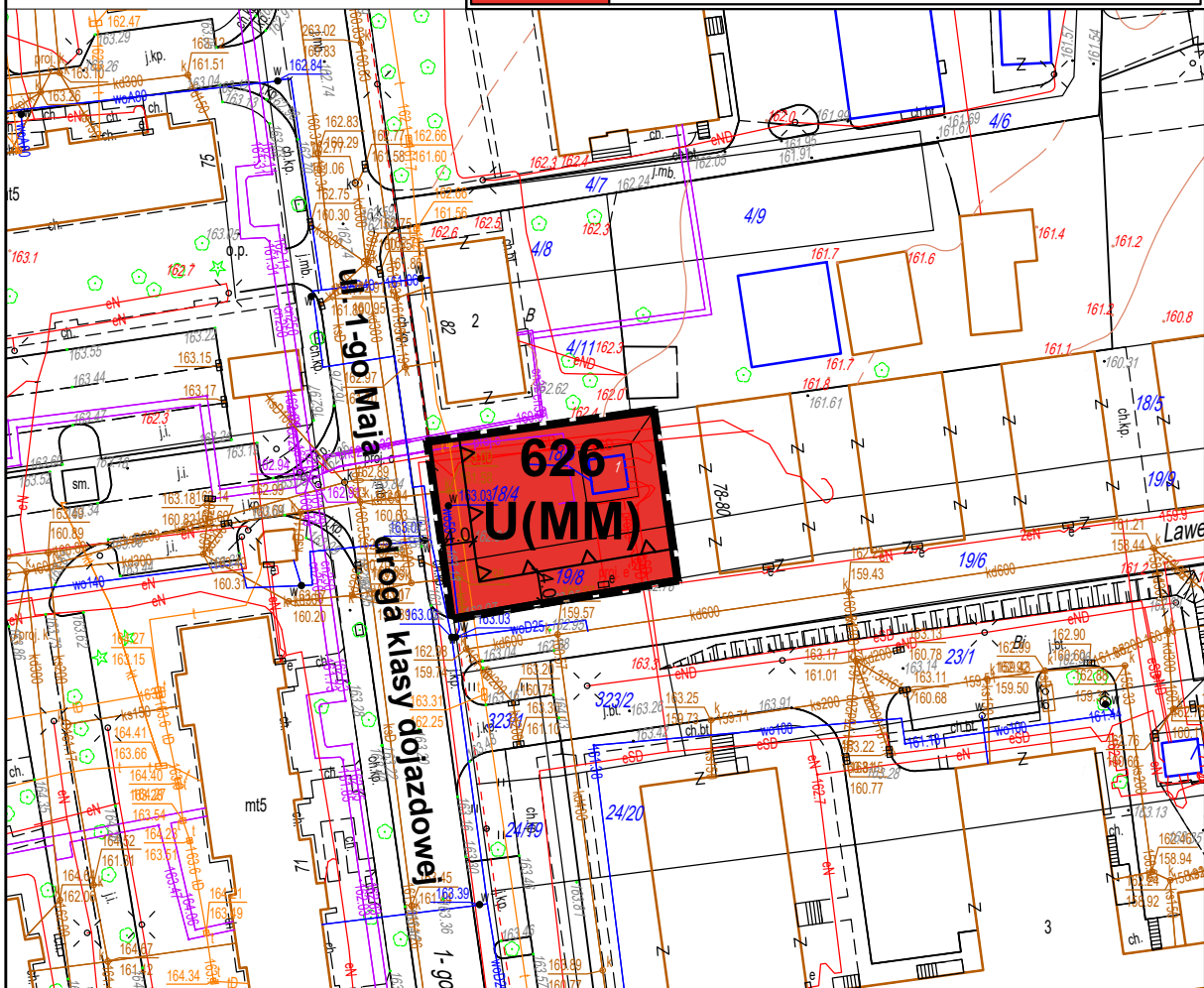
SKALA 1:1000



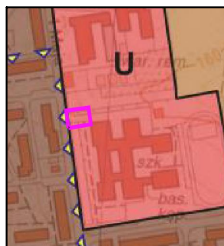
Załącznik nr. 1.29a do Uchwały Nr...../...../2023  
Rady Miasta Lubartów z dnia ..... 2023 r.

## USTALENIA ZMIANY PLANU

	GRANICA OBSZARU OBJĘTEGO ZMIANĄ PLANU
	LINIA ROZGRANICZAJĄCA TERENY O RÓŻNYM PRZEZNACZENIU LUB RÓŻNYCH ZASADACH ZAGOSPODAROWANIA
	NIEPRZEKACZALNA LINIA ZABUDOWY
	TEREN ZABUDOWY USŁUGOWEJ Z DOPUSZCZENIEM ZABUDOWY MIESZKANIOWEJ (WIELORODZINNEJ I JEDNORODZINNEJ)



Wyrys ze Studium uwarunkowań i kierunków zagospodarowania przestrzennego miasta Lubartów (Uchwała Nr VII/45/2019 Rady Miasta Lubartów z dnia 12 kwietnia 2019 r.)



## LEGENDA

- GRANICA OBSZARU OBJĘTEGO ZMIANĄ PLANU
- TEREN ZABUDOWY MIESZKANIOWEJ (JEDNORODZINNEJ) / USŁUGOWEJ
- TEREN ZABUDOWY MIESZKANIOWEJ (WIELO- I JEDNORODZINNEJ) / USŁUGOWEJ
- TEREN ZABUDOWY USŁUGOWEJ I RZEMIEŚNICZEJ
- STREFA KONSERWATORSKIEJ OCHRONY PLANISTYCZNEJ UKŁADU URBANISTYCZNEGO