
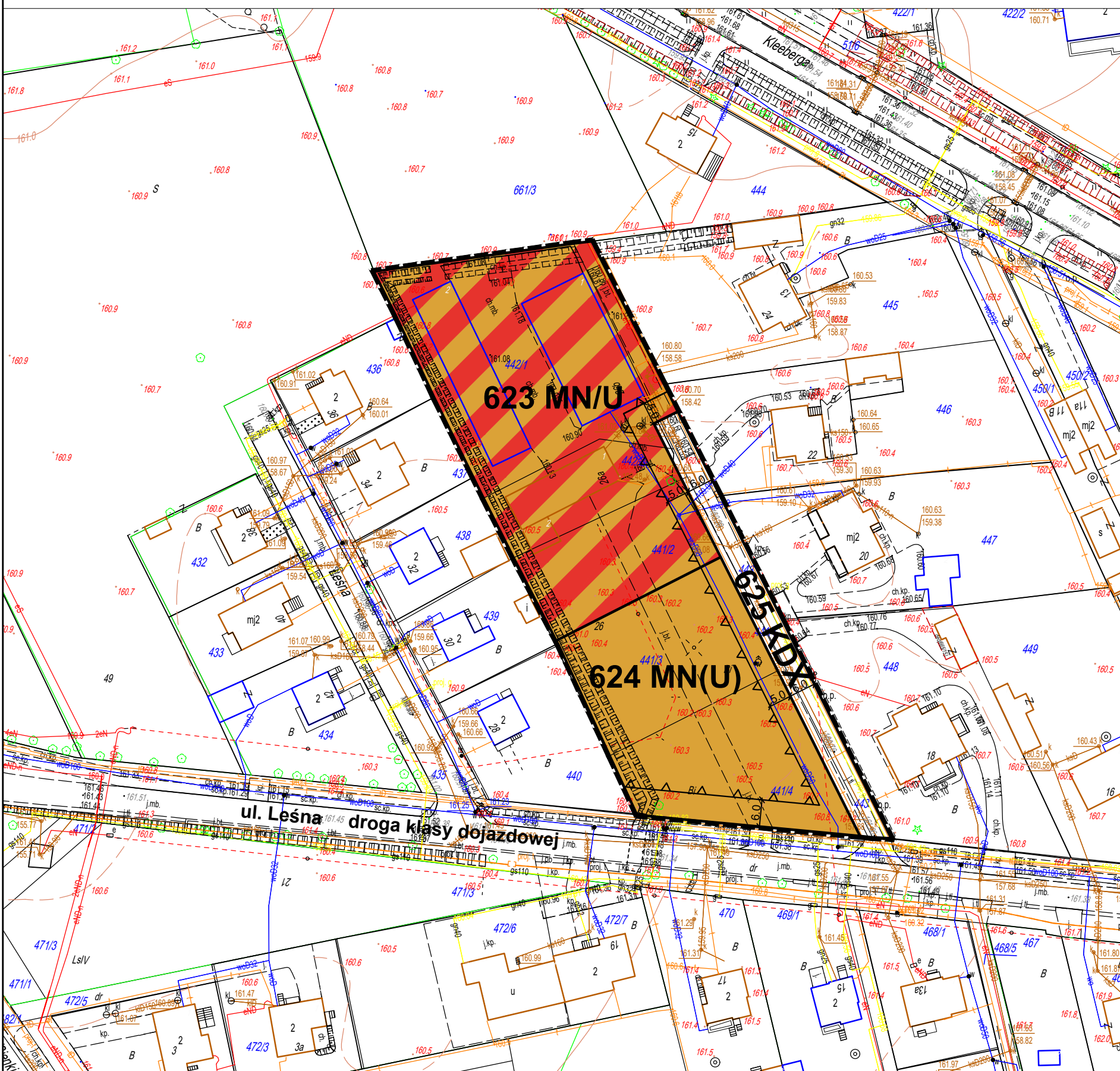
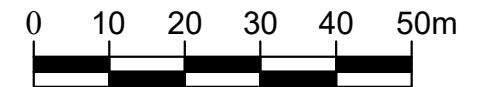


ZMIANA MIEJSCOWEGO PLANU ZAGOSPODAROWANIA PRZESTRZENNEGO MIASTA LUBARTÓW

Załącznik nr. 1.28a do Uchwały Nr...../...../2023
Rady Miasta Lubartów z dnia 2023 r.



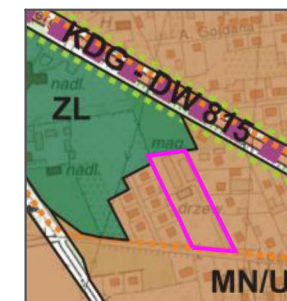
SKALA 1:1000



USTALENIA ZMIANY PLANU

	GRANICA OBSZARU OBJĘTEGO ZMIANĄ PLANU
	LINIA ROZGRANICZAJĄCA TERENY O RÓŻNYM PRZEZNACZENIU LUB RÓŻNYCH ZASADACH ZAGOSPODAROWANIA
	NIEPRZEKRACZALNA LINIA ZABUDOWY
	MN/U TEREN ZABUDOWY MIESZKANIOWEJ JEDNORODZINNEJ / USŁUGOWEJ
	MN(U) TEREN ZABUDOWY MIESZKANIOWEJ JEDNORODZINNEJ Z DOPUSZCZENIEM USŁUG
	KDX TEREN CIĄGU PIESZO - JEZDNEGO

Wyrus ze Studium uwarunkowań i kierunków zagospodarowania przestrzennego miasta Lubartów (Uchwała Nr VII/45/2019 Rady Miasta Lubartów z dnia 12 kwietnia 2019 r.)



LEGENDA

- GRANICA OBSZARU OBJĘTEGO ZMIANĄ PLANU
- MN/U TEREN ZABUDOWY MIESZKANIOWEJ (JEDNORODZINNEJ) / USŁUGOWEJ
- ZL TEREN LEŚNY
- KDG TEREN DROGI PUBLICZNEJ: DROGA GŁÓWNA
- LINIE ROZGRANICZAJĄCE TERENU
- DROGA ROWEROWA
- DROGA DO PRZEWOZU MATERIAŁÓW NIEBEZPIECZNYCH
- GŁÓWNA ALEJA MIEJSKA