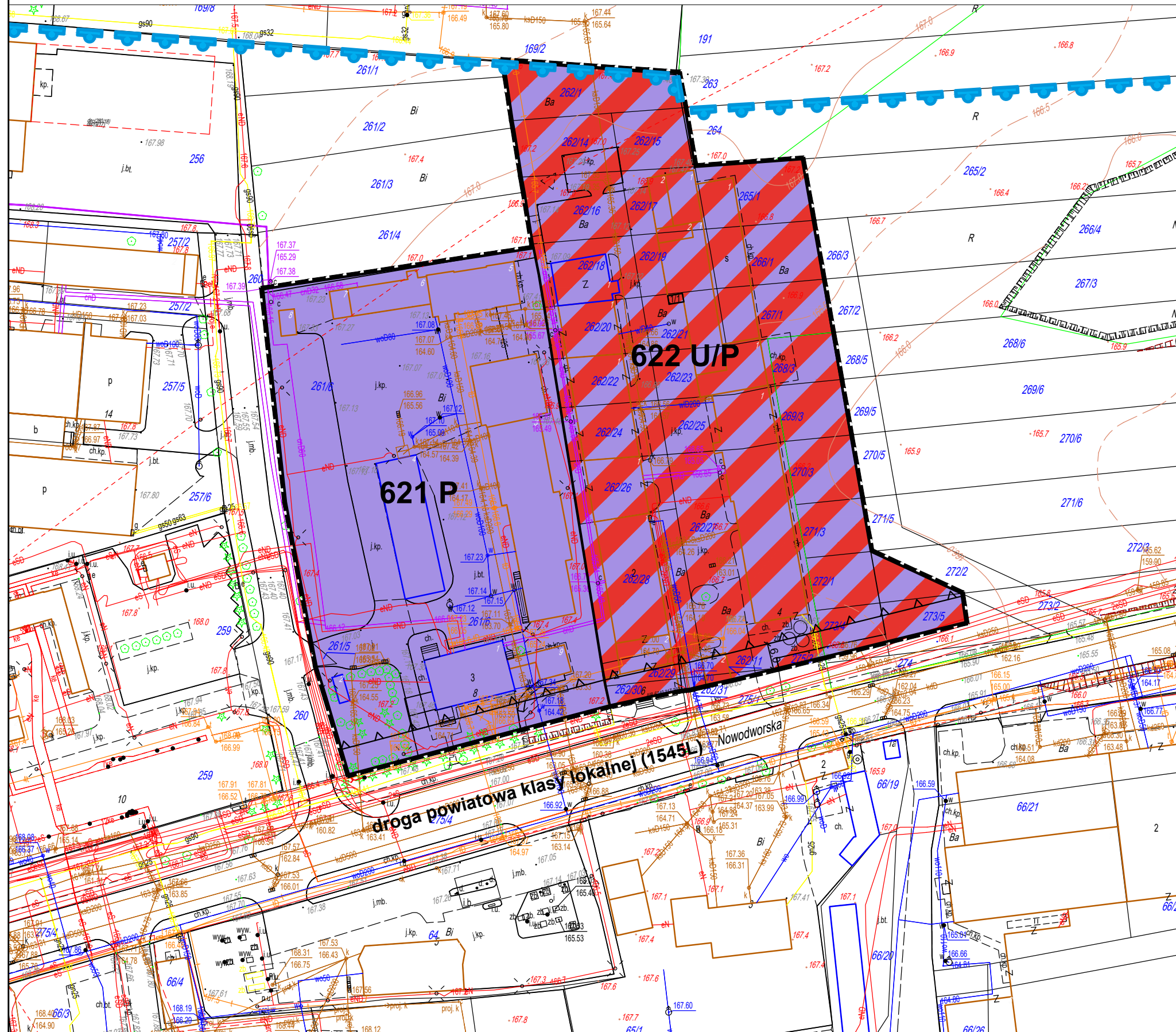
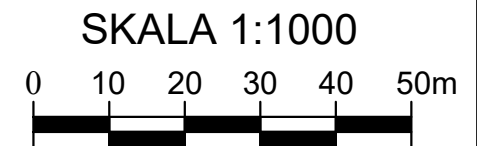
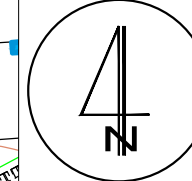


ZMIANA MIEJSCOWEGO PLANU ZAGOSPODAROWANIA PRZESTRZENNEGO MIASTA LUBARTÓW

Załącznik nr. 1.27a do Uchwały Nr...../...../2023
Rady Miasta Lubartów z dnia 2023 r.



USTALENIA ZMIANY PLANU	
	GRANICA OBSZARU OBJĘTEGO ZMIANĄ PLANU
	LINIA ROZGRANICZAJĄCA TERENY O RÓŻNYM PRZEZNACZENIU LUB RÓŻNYCH ZASADACH ZAGOSPODAROWANIA
	NIEPRZEKRACZALNA LINIA ZABUDOWY
	P TERENY OBIEKTÓW PRODUKCYJNYCH, SKŁADÓW, MAGAZYNÓW
	U/P TERENY ZABUDOWY USŁUGOWEJ / OBIEKTÓW PRODUKCYJNYCH, SKŁADÓW, MAGAZYNÓW
	GRANICA STREFY OCHRONNEJ KOMUNALNEGO UJĘCIA WÓD PODZIEMNYCH PRZY UL. NOWODWORSKIEJ W LUBARTOWIE

Wyrys ze Studium uwarunkowań i kierunków zagospodarowania przestrzennego miasta Lubartów (Uchwała Nr VII/45/2019 Rady Miasta Lubartów z dnia 12 kwietnia 2019 r.)



LEGENDA

	GRANICA OBSZARU OBJĘTEGO ZMIANĄ PLANU
	TEREN ZABUDOWY MIESZKANIOWEJ (JEDNORODZINNEJ) / USŁUGOWEJ
	TEREN ZABUDOWY PRODUKCYJNEJ, SKŁADÓW, MAGAZYNÓW / USŁUGOWEJ
	TEREN KOMUNIKACJI KOLEJOWEJ
	TEREN INFRASTRUKTURY TECHNICZNEJ
	TEREN DROGI PUBLICZNEJ: DROGA LOKALNA
	TEREN DROGI PUBLICZNEJ: DROGA ZBIORCZA
	LINIE ROZGRANICZAJĄCE TERENU
	DROGA ROWEROWA
	DROGA DO PRZEWOZU MATERIAŁÓW NIEBEZPIECZNYCH
	LINIA WRAZ Z PRZYSTANKIEM KOLEJOWYM
	TERENY ZAMKNIĘTE
	UJĘCIE WÓD PODZIEMNYCH WRAZ ZE STREFĄ OCHRONNĄ
	STREFY OCHRONY SANITARNEJ CMENTARZA - 50m / 150m / 500m
	NAPOWIETRZNA LINIA ELEKTROENERGETYCZNA WYSOKIEGO NAPIĘCIA WRAZ ZE STREFĄ TECHNICZNĄ / GŁÓWNY PUNKT ZASILANIA / SKABLOWANA LINIA ELEKTROENERGETYCZNA WYSOKIEGO NAPIĘCIA