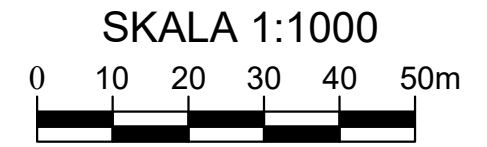



ZMIANA MIEJSCOWEGO PLANU ZAGOSPODAROWANIA PRZESTRZENNEGO MIASTA LUBARTÓW

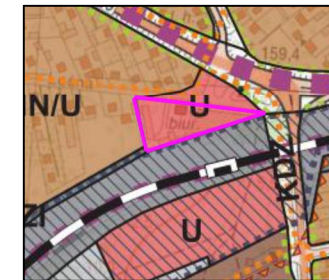
Załącznik nr. 1.25a do Uchwały Nr...../...../2023
Rady Miasta Lubartów z dnia 2023 r.



USTALENIA ZMIANY PLANU

| | |
|-------------------------------|--|
| | GRANICA OBSZARU OBJĘTEGO ZMIANĄ PLANU |
| | LINIA ROZGRANICZAJĄCA TERENY O RÓŻNYM PRZEZNACZENIU LUB RÓŻNYCH ZASADACH ZAGOSPODAROWANIA |
| | NIEPRZEKRACZALNA LINIA ZABUDOWY |
| | TEREN ZABUDOWY USŁUGOWEJ |
| | STREFA OGRANICZEŃ W ZAGOSPODAROWANIU TERENÓW PRZYLEGLYCH DO TERENU KOLEJOWEGO |
| ELEMENTY INFORMACYJNE: | |
| | GRANICA KOLEJOWYCH TERENÓW ZAMKNIĘTYCH (ustalonych na podstawie decyzji Ministra Infrastruktury) |

Wyrys ze Studium uwarunkowań i kierunków zagospodarowania przestrzennego miasta Lubartów (Uchwała Nr VII/45/2019 Rady Miasta Lubartów z dnia 12 kwietnia 2019 r.)



LEGENDA

| | |
|--|--|
| | GRANICA OBSZARU OBJĘTEGO ZMIANĄ PLANU |
| | TEREN ZABUDOWY MIESZKANIOWEJ (JEDNORODZINNEJ) / USŁUGOWEJ |
| | TEREN ZABUDOWY MIESZKANIOWEJ (WIELO- I JEDNORODZINNEJ) / USŁUGOWEJ |
| | TEREN ZABUDOWY USŁUGOWEJ I RZEMIEŚNICZEJ |
| | TEREN PARKINGÓW I GARAŻY |
| | TEREN KOMUNIKACJI KOLEJOWEJ |
| | TEREN ZIELENI IZOLACYJNEJ |
| | TEREN DRUGI PUBLICZNEJ: DROGA ZBIORCZA |
| | LINIE ROZGRANICZAJĄCE TERENU |
| | SZLAK TURYSTYCZNY |
| | DROGA ROWEROWA |
| | DROGA DO PRZEWOZU MATERIAŁÓW NIEBEZPIECZNYCH |
| | LINIA WRAZ Z PRZYSTANKIEM KOLEJOWYM |
| | TERENY ZAMKNIĘTE |
| | GŁÓWNA ALEJA MIEJSKA |
| | WIELOFUNKCYJNA STREFA ŚRÓDMIEJSKA |

