
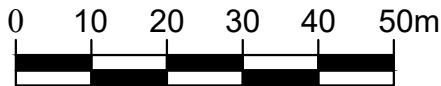


ZMIANA MIEJSCOWEGO PLANU ZAGOSPODAROWANIA PRZESTRZENNEGO MIASTA LUBARTÓW

Załącznik nr. 1.23a do Uchwały Nr...../...../2023
Rady Miasta Lubartów z dnia 2023 r.

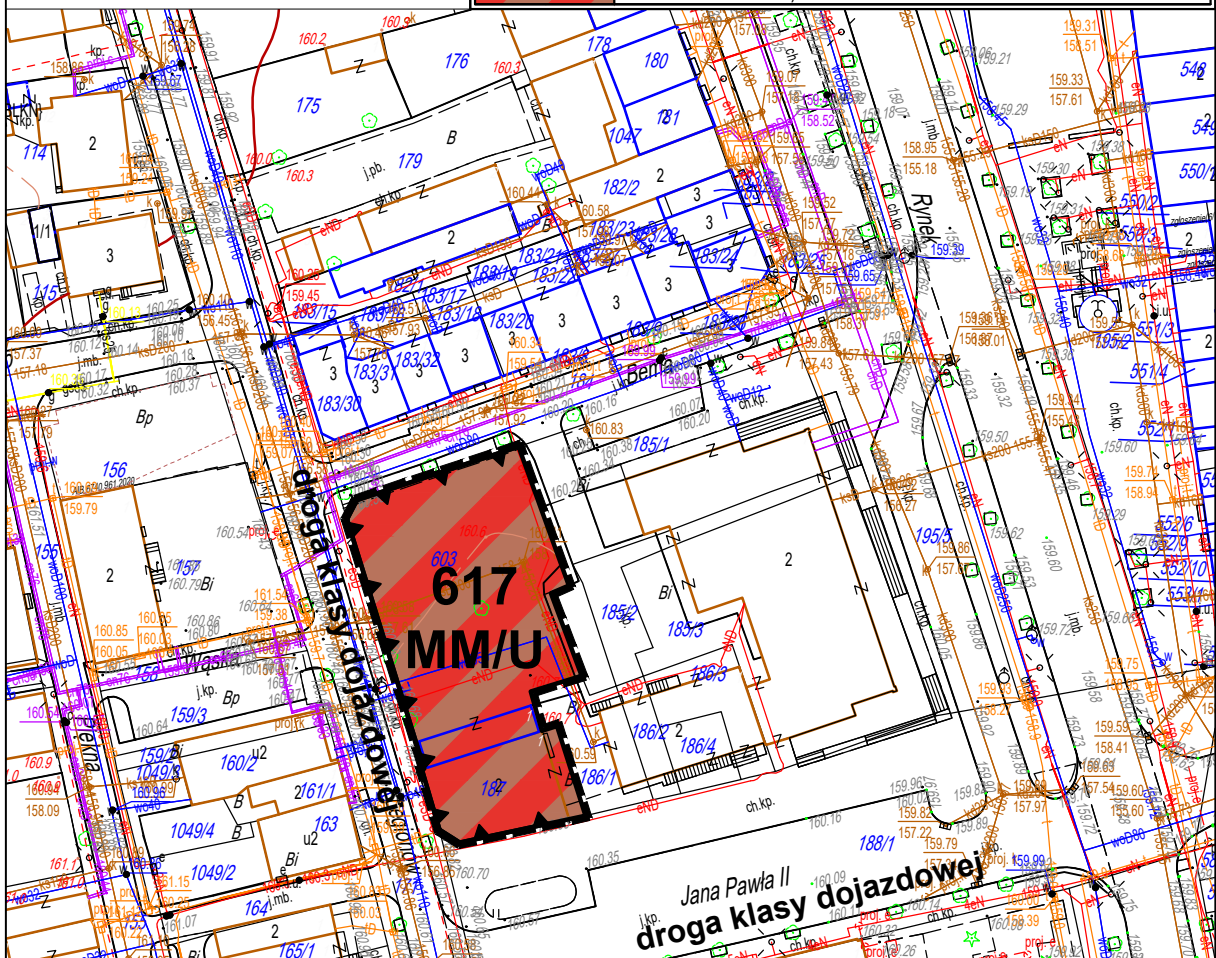


SKALA 1:1000



USTALENIA ZMIANY PLANU

	GRANICA OBSZARU OBJĘTEGO ZMIANĄ PLANU
	LINIA ROZGRANICZAJĄCA TERENY O RÓŻNYM PRZEZNACZENIU LUB RÓŻNYCH ZASADACH ZAGOSPODAROWANIA
	OBOWIĄZUJĄCA LINIA ZABUDOWY
	MM/U TEREN ZABUDOWY MIESZKANIOWEJ (WIELORODZINNEJ, JEDNORODZINNEJ) / USŁUGOWEJ



Wyrys ze Studium uwarunkowań i kierunków zagospodarowania przestrzennego miasta Lubartów (Uchwała Nr VII/45/2019 Rady Miasta Lubartów z dnia 12 kwietnia 2019 r.)



LEGENDA

- GRANICA OBSZARU OBJĘTEGO ZMIANĄ PLANU
- MM/U** TEREN ZABUDOWY MIESZKANIOWEJ (WIELO- I JEDNORODZINNEJ) / USŁUGOWEJ
- KDZ** TEREN DROGI PUBLICZNEJ: DROGA ZBIORCZA
- LINIE ROZGRANICZAJĄCE TERENU
- SZLAK TURYSTYCZNY
- DROGA ROWEROWA
- GŁÓWNA ALEJA MIEJSKA
- UKŁAD URBANISTYCZNY LUBARTÓWA - WPISANY DO REJESTRU ZABYTKÓW WOJEWÓDZTWA LUBELSKIEGO
- OBIEKT UJĘTY W GMINNEJ EWIDENCJI ZABYTKÓW (NIEUJĘTY W WOJEWÓDZKIEJ EWIDENCJI ZABYTKÓW)
- STREFY OCHRONY SANITARNEJ CMENTARZA - 50m / 150m / 500m