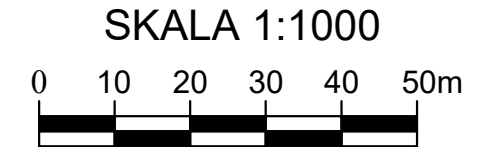



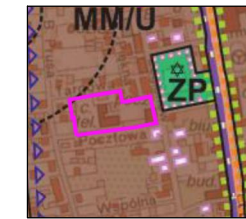
ZMIANA MIEJSCOWEGO PLANU ZAGOSPODAROWANIA PRZESTRZENNEGO MIASTA LUBARTÓW

Załącznik nr. 1.22a do Uchwały Nr...../...../2023
Rady Miasta Lubartów z dnia 2023 r.



USTALENIA ZMIANY PLANU	
	GRANICA OBSZARU OBJĘTEGO ZMIANĄ PLANU
	LINIA ROZGRANICZAJĄCA TERENY O RÓŻNYM PRZEZNACZENIU LUB RÓŻNYCH ZASADACH ZAGOSPODAROWANIA
	NIEPRZEKRACZALNA LINIA ZABUDOWY
	MM/U TEREN ZABUDOWY MIESZKANIOWEJ (WIELORODZINNEJ, JEDNORODZINNEJ) / USŁUGOWEJ
	granica SOA 1 GRANICA STREFY OCHRONY ARCHEOLOGICZNEJ - SOA 1

Wyrys ze Studium uwarunkowań i kierunków zagospodarowania przestrzennego miasta Lubartów (Uchwała Nr VII/45/2019 Rady Miasta Lubartów z dnia 12 kwietnia 2019 r.)



LEGENDA

- GRANICA OBSZARU OBJĘTEGO ZMIANĄ PLANU
- TEREN ZIELENI URZĄDZONEJ, ZWIĄZANEJ Z WYPOCZYNKOWYMI I REKREACYJNYMI POTRZEBAMI SPOŁECZEŃSTWA (W TYM OGRODY DZIAŁKOWE)
- MM/U** TEREN ZABUDOWY MIESZKANIOWEJ (WIELO- I JEDNORODZINNEJ) / USŁUGOWEJ
- KDZ** TEREN DROGI PUBLICZNEJ: DROGA ZBIORCZA
- LINIE ROZGRANICZAJĄCE TERENY
- SZLAK TURYSTYCZNY
- DROGA ROWEROWA
- GŁÓWNA ALEJA MIEJSKA
- UKŁAD URBANISTYCZNY LUBARTOWA - WPISANY DO REJESTRU ZABYTKÓW WOJEWÓDZTWA LUBELSKIEGO
- OBIEKT UJĘTY W GMINNEJ EWIDENCJI ZABYTKÓW (NIEUJĘTY W WOJEWÓDZKIEJ EWIDENCJI ZABYTKÓW)
- MIEJSCE DAWNEGO CMENTARZA ŻYDOWSKIEGO UJĘTE W WOJEWÓDZKIEJ EWIDENCJI ZABYTKÓW
- STREFY OCHRONY SANITARNEJ CMENTARZA - 50m / 150m / 500m