
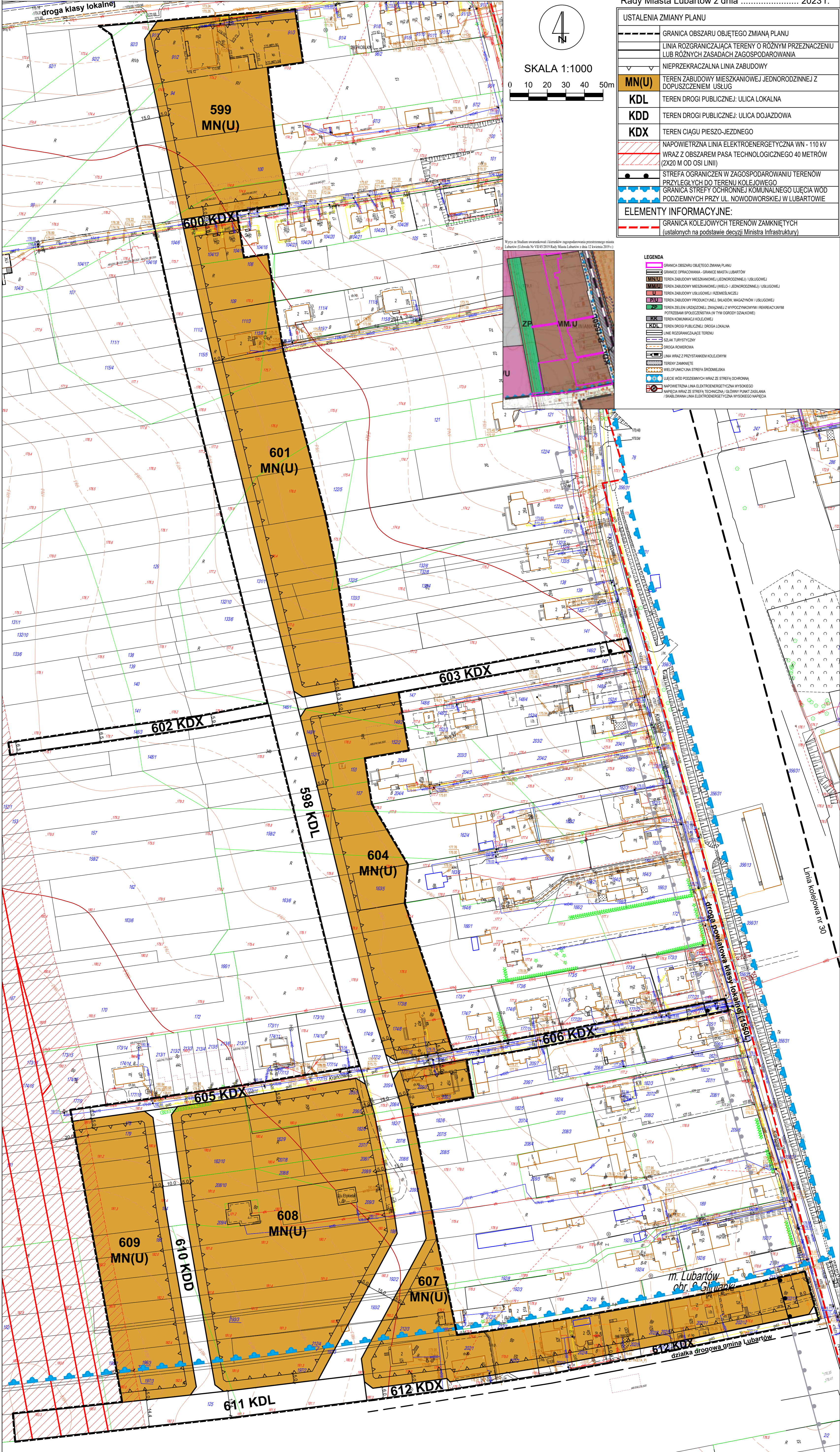
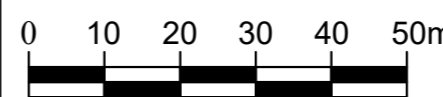


ZMIANA MIEJSCOWEGO PLANU ZAGOSPODAROWANIA PRZESTRZENNEGO MIASTA LUBARTÓW

Załącznik nr. 1.20a do Uchwały Nr...../...../2023
Rady Miasta Lubartów z dnia 2023 r.

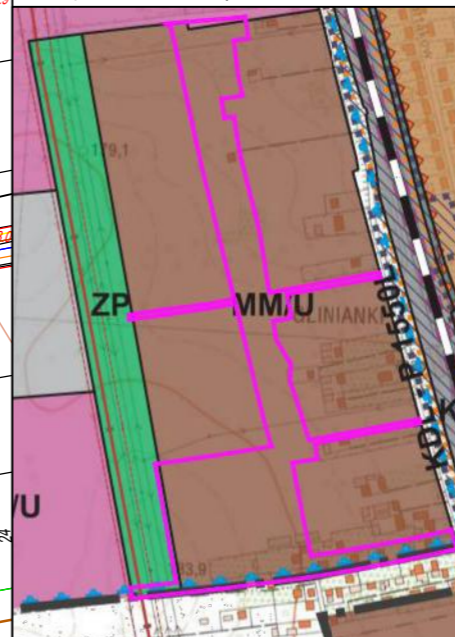


SKALA 1:1000



USTALENIA ZMIANY PLANU	
	GRANICA OBSZARU OBJĘTEGO ZMIANĄ PLANU
	LINIA ROZGRANICZAJĄCA TERENY O RÓŻNYM PRZEZNACZENIU LUB RÓŻNYCH ZASADACH ZAGOSPODAROWANIA
	NIEPRZEKACZALNA LINIA ZABUDOWY
	MN(U) TEREN ZABUDOWY MIESZKANIOWEJ JEDNORODZINNEJ Z DOPUSZCZENIEM USŁUG
	KDL TEREN DROGI PUBLICZNEJ: ULICA LOKALNA
	KDD TEREN DROGI PUBLICZNEJ: ULICA DOJAZDOWA
	KDX TEREN CIĄGU PIESZO-JEZDNEGO
	NAPOWIETRZNA LINIA ELEKTROENERGETYCZNA WN - 110 kV WRAZ Z OBSZAREM PASA TECHNOLOGICZNEGO 40 METRÓW (2X20 M OD OSI LINII)
	STREFA OGRANICZEN W ZAGOSPODAROWANIU TERENÓW PRZYLEGLYCH DO TERENU KOLEJOWEGO
	GRANICA STREFY OCHRONNEJ KOMUNALNEGO UCJĘCIA WÓD PODZIEMNYCH PRZY UL. NOWODWORSKIEJ W LUBARTOWIE
ELEMENTY INFORMACYJNE:	
	GRANICA KOLEJOWYCH TERENÓW ZAMKNIĘTYCH (ustalonych na podstawie decyzji Ministra Infrastruktury)

Wzrost w Studium uwarunkowań i kierunków zagospodarowania przestrzennego miasta Lubartów (Uchwała Nr VII-45/2019 Rady Miasta Lubartów z dnia 12 kwietnia 2019 r.)



LEGENDA	
	GRANICA OBSZARU OBJĘTEGO ZMIANĄ PLANU
	GRANICE OPRACOWANIA - GRANICE MIASTA LUBARTÓW
	TEREN ZABUDOWY MIESZKANIOWEJ (JEDNORODZINNEJ) / USŁUGOWEJ
	TEREN ZABUDOWY MIESZKANIOWEJ (WIELO-JEDNORODZINNEJ) / USŁUGOWEJ
	TEREN ZABUDOWY USŁUGOWEJ / RZEMIEŚNICZEJ
	TEREN ZABUDOWY PRODUKCYJNEJ, SKŁADÓW, MAGAZYNÓW / USŁUGOWEJ
	TEREN ZIELENI URZĄDZONEJ, ZWIĄZANEJ Z WYPOCZYWKOWYM I REKREACYJNYM PODPRZEBIEM SPOŁECZNEJSTWA (W TYM OGRODY OSADKOWE)
	TEREN KOMUNIKACJI KOLEJOWEJ
	TEREN DROGI PUBLICZNEJ: DROGA LOKALNA
	TEREN DROGI PUBLICZNEJ: DROGA DOJAZDOWA
	TEREN DROGI PUBLICZNEJ: DROGA LOKALNA
	LINE ROZGRANICZAJĄCE TERENY
	SZLAK TURYSTYCZNY
	DROGA ROWEROWA
	LINIA WRAZ Z PRZYSTANKIEM KOLEJOWYM
	TERENY ZAMKNIĘTE
	WIELOFUNKCYJNA STREFA ŚRODOWISKI
	UCJĘCIE WÓD PODZIEMNYCH WRAZ ZE STREFA OCHRONNĄ
	NAPOWIETRZNA LINIA ELEKTROENERGETYCZNA WYSOKIEGO NAPIĘCIA WRAZ ZE STREFA TECHNICZNA / GŁÓWNY PUNKT ZABLANIA
	ISOLACJONOWANA LINIA ELEKTROENERGETYCZNA WYSOKIEGO NAPIĘCIA

Linia kolejowa nr 30

m. Lubartów
obr. G. Głuchaj

działka drogowa gmina Lubartów