
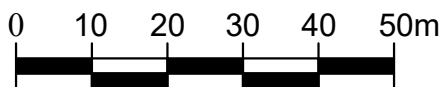


ZMIANA MIEJSCOWEGO PLANU ZAGOSPODAROWANIA PRZESTRZENNEGO MIASTA LUBARTÓW

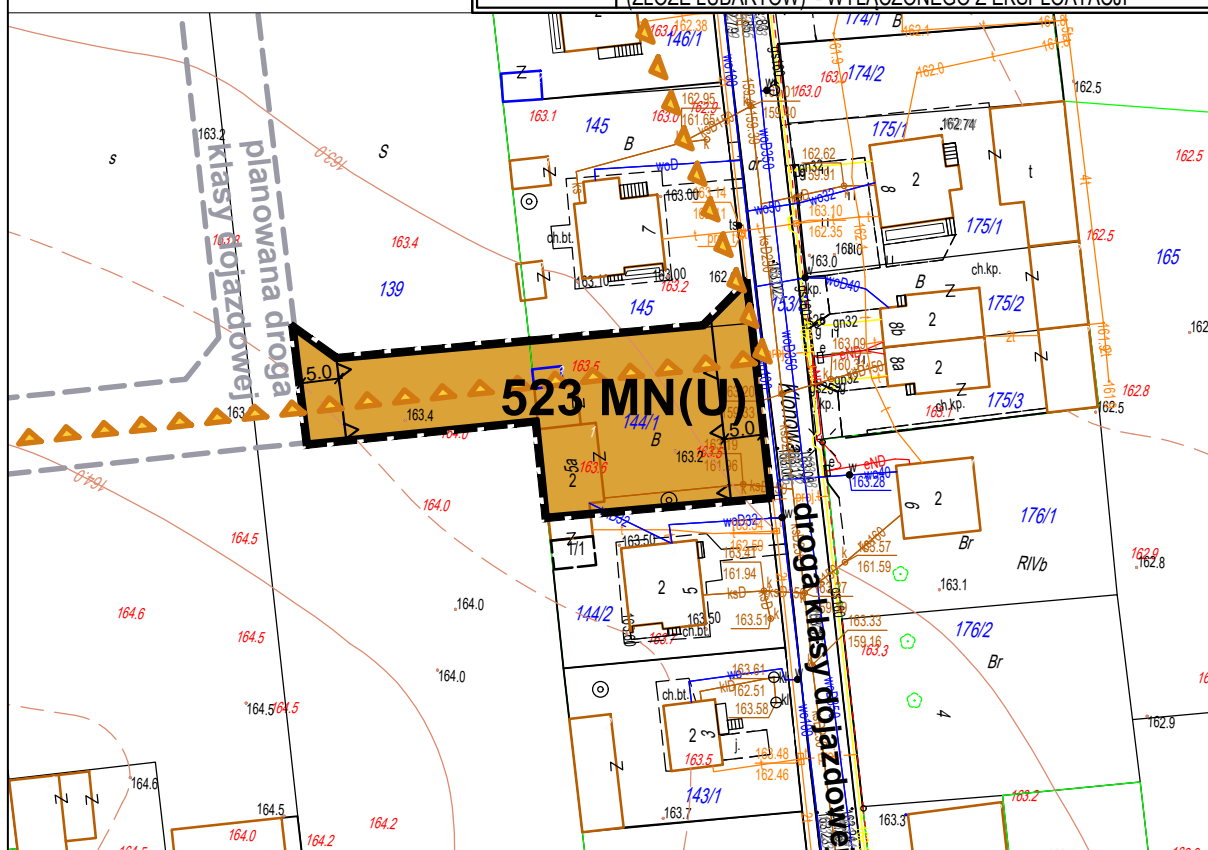
Załącznik nr. 1.2a do Uchwały Nr...../...../2023
Rady Miasta Lubartów z dnia 2023 r.



SKALA 1:1000



USTALENIA ZMIANY PLANU	
	GRANICA OBSZARU OBJĘTEGO ZMIANĄ PLANU
	LINIA ROZGRANICZAJĄCA TERENY O RÓŻNYM PRZEZNACZENIU LUB RÓŻNYCH ZASADACH ZAGOSPODAROWANIA
	NIEPRZEKACZALNA LINIA ZABUDOWY
	TEREN ZABUDOWY MIESZKANIOWEJ JEDNORODZINNEJ Z DOPUSZCZENIEM USŁUG
ELEMENTY INFORMACYJNE:	
	ZASIĘG UDOKUMENTOWANEGO ŻŁOŻA SUROWCÓW SKALNYCH (ŻŁOŻE LUBARTÓW) - WYŁĄCZONEGO Z EKSPLOATACJI



Wyrys ze Studium uwarunkowań i kierunków zagospodarowania przestrzennego miasta Lubartów (Uchwała Nr VII/45/2019 Rady Miasta Lubartów z dnia 12 kwietnia 2019 r.)

LEGENDA

- GRANICA OBSZARU OBJĘTEGO ZMIANĄ PLANU
- TEREN ZABUDOWY MIESZKANIOWEJ (JEDNORODZINNEJ) / USŁUGOWEJ
- TEREN DROGI PUBLICZNEJ: DROGA LOKALNA
- WIELOFUNKCYJNA STREFA ŚRÓDMIEJSKA
- DROGA DO PRZEWOZU MATERIAŁÓW NIEBEZPIECZNYCH
- LINIE ROZGRANICZAJĄCE TERENU
- DROGA ROWEROWA
- LINIA WRAZ Z PRZYSTANKIEM KOLEJOWYM
- TEREN KOMUNIKACJI KOLEJOWEJ
- TERENY ZAMKNIĘTE
- UDOKUMENTOWANE ŻŁOŻA SUROWCÓW SKALNYCH - WYŁĄCZONE Z EKSPLOATACJI

