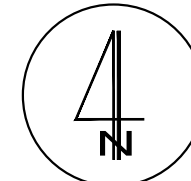
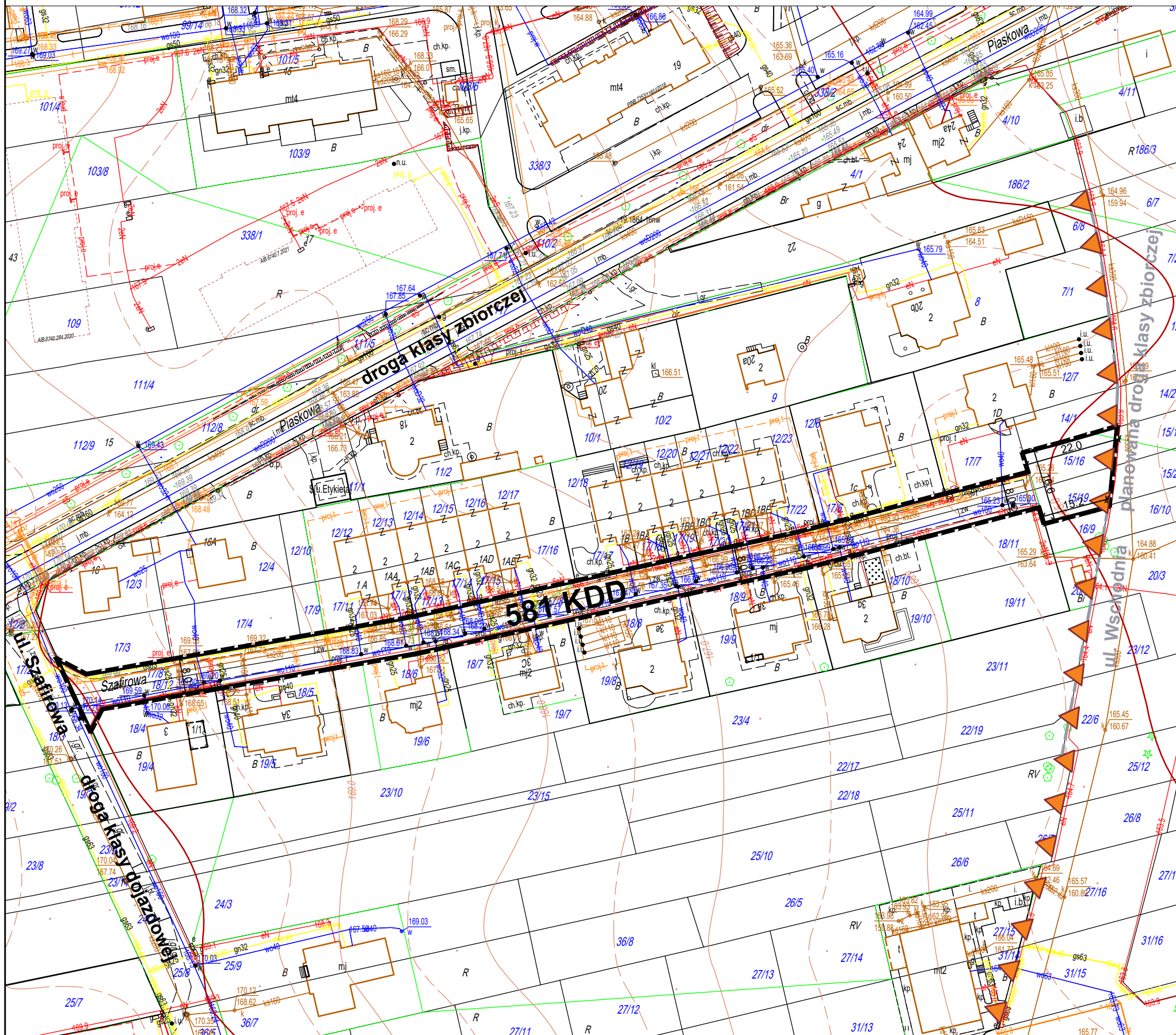
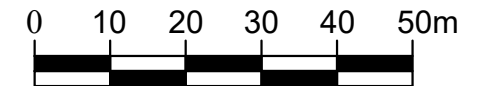


ZMIANA MIEJSCOWEGO PLANU ZAGOSPODAROWANIA PRZESTRZENNEGO MIASTA LUBARTÓW

Załącznik nr. 1.17a do Uchwały Nr...../...../2023
Rady Miasta Lubartów z dnia 2023 r.

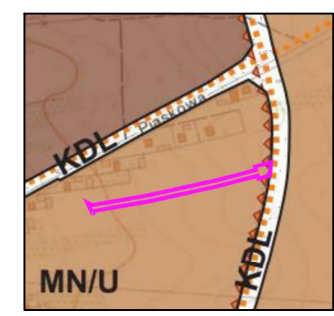


SKALA 1:1000



USTALENIA ZMIANY PLANU	
	GRANICA OBSZARU OBJĘTEGO ZMIANĄ PLANU
	LINIA ROZGRANICZAJĄCA TERENY O RÓŻNYM PRZEZNACZENIU LUB RÓŻNYCH ZASADACH ZAGOSPODAROWANIA
KDD	TEREN DROGI PUBLICZNEJ: ULICA DOJAZDOWA
	GRANICA WIELOFUNKCYJNEJ STREFY ŚRÓDMIEJSKIEJ

Wyrys ze Studium uwarunkowań i kierunków zagospodarowania przestrzennego miasta Lubartów (Uchwała Nr VII/45/2019 Rady Miasta Lubartów z dnia 12 kwietnia 2019 r.)



LEGENDA	
	GRANICA OBSZARU OBJĘTEGO ZMIANĄ PLANU
	TEREN ZABUDOWY MIESZKANIOWEJ (JEDNORODZINNEJ) / USŁUGOWEJ
	TEREN ZABUDOWY MIESZKANIOWEJ (WIELO- I JEDNORODZINNEJ) / USŁUGOWEJ
	TEREN DROGI PUBLICZNEJ: DROGA LOKALNA
	LINIE ROZGRANICZAJĄCE TERENU
	DROGA ROWEROWA
	WIELOFUNKCYJNA STREFA ŚRÓDMIEJSKA