
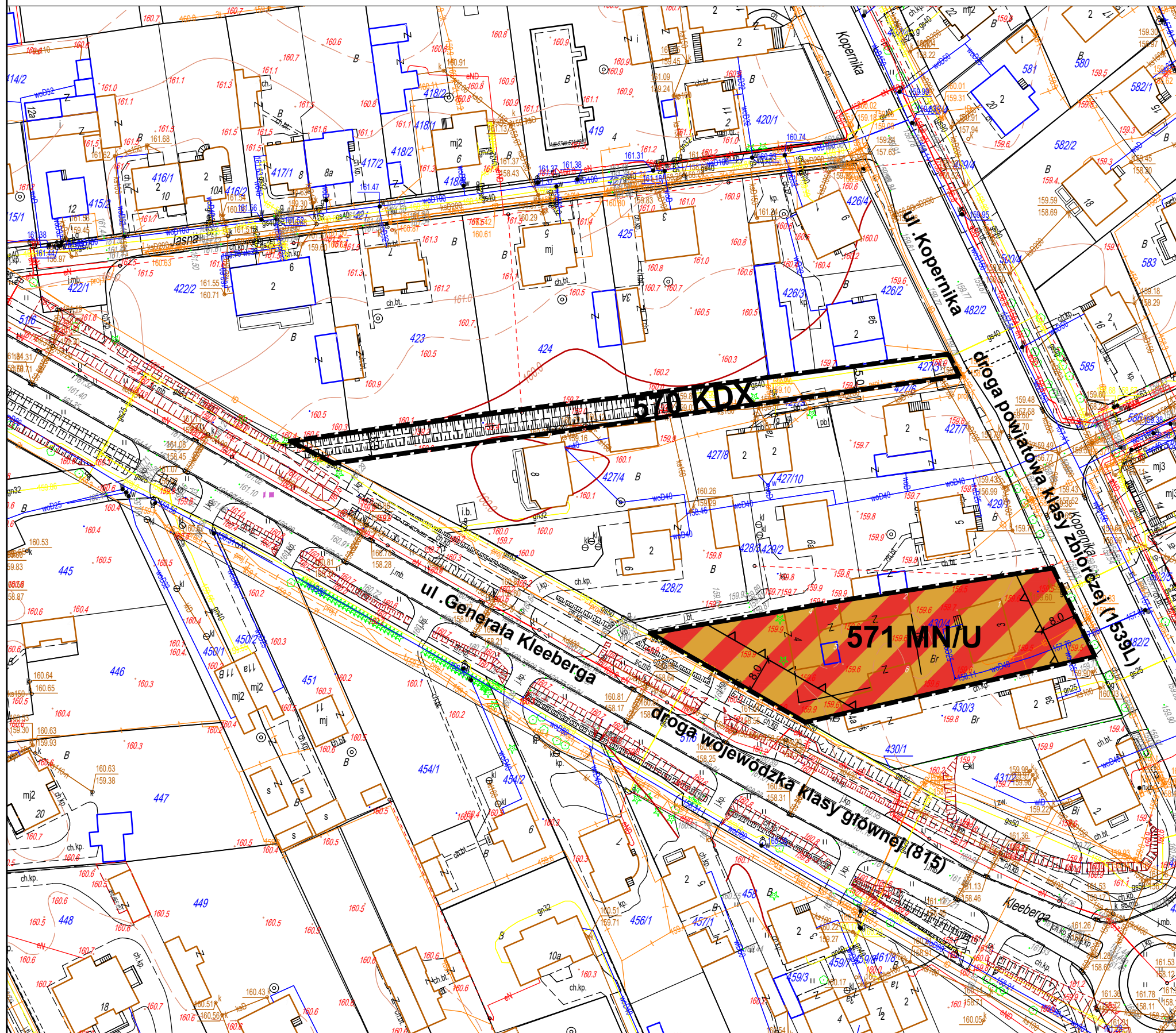
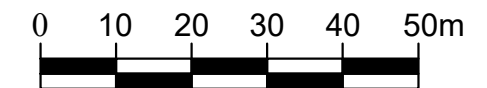


ZMIANA MIEJSCOWEGO PLANU ZAGOSPODAROWANIA PRZESTRZENNEGO MIASTA LUBARTÓW

Załącznik nr. 1.16a do Uchwały Nr...../...../2023
Rady Miasta Lubartów z dnia 2023 r.



SKALA 1:1000



USTALENIA ZMIANY PLANU	
	GRANICA OBSZARU OBJĘTEGO ZMIANĄ PLANU
	LINIA ROZGRANICZAJĄCA TERENY O RÓŻNYM PRZEZNACZENIU LUB RÓŻNYCH ZASADACH ZAGOSPODAROWANIA
	NIEPRZEKACZALNA LINIA ZABUDOWY
	MN/U TEREN ZABUDOWY MIESZKANIOWEJ JEDNORODZINNEJ / USŁUGOWEJ
	KDX TEREN CIĄGU PIESZO - JEZDNEGO

Wyrzs ze Studium uwarunkowań i kierunków zagospodarowania przestrzennego miasta Lubartów (Uchwała Nr VII/45/2019 Rady Miasta Lubartów z dnia 12 kwietnia 2019 r.)



LEGENDA	
	GRANICA OBSZARU OBJĘTEGO ZMIANĄ PLANU
	MN/U TEREN ZABUDOWY MIESZKANIOWEJ (JEDNORODZINNEJ) / USŁUGOWEJ
	U TEREN ZABUDOWY USŁUGOWEJ I RZEMIEŚNICZEJ
	KDZ TEREN DROGI PUBLICZNEJ: DROGA ZBIORCZA
	LINIE ROZGRANICZAJĄCE TERENU
	DROGA ROWEROWA
	GŁÓWNA ALEJA MIEJSKA
	DROGA DO PRZEWOZU MATERIAŁÓW NIEBEZPIECZNYCH