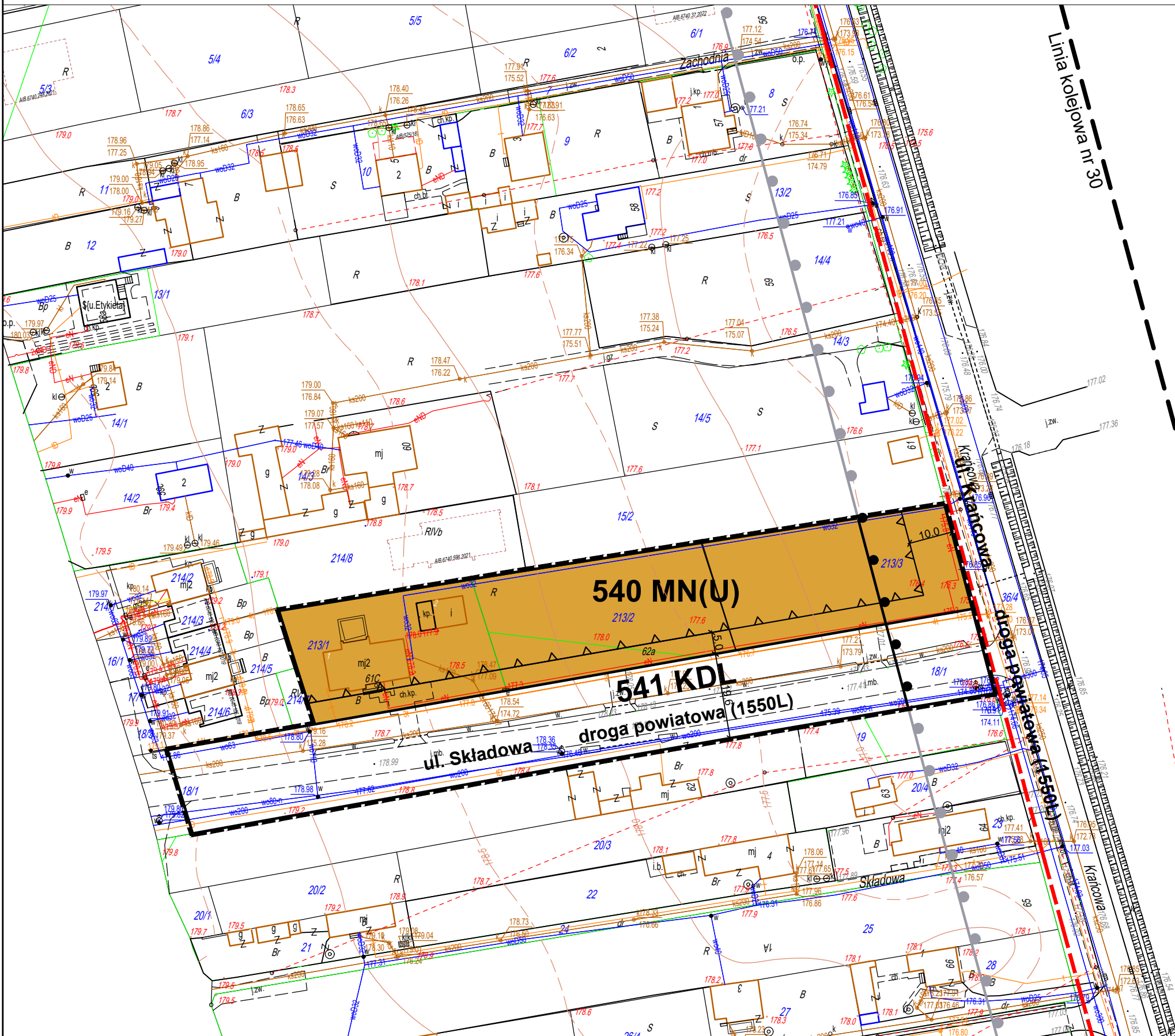



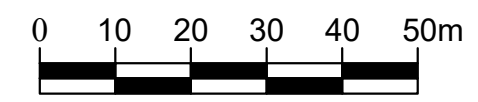
# ZMIANA MIEJSCOWEGO PLANU ZAGOSPODAROWANIA PRZESTRZENNEGO MIASTA LUBARTÓW



Załącznik nr. 1.11a do Uchwały Nr...../...../2023  
Rady Miasta Lubartów z dnia ..... 2023 r.



SKALA 1:1000



USTALENIA ZMIANY PLANU	
	GRANICA OBSZARU OBJĘTEGO ZMIANĄ PLANU
	LINIA ROZGRANICZAJĄCA TERENY O RÓŻNYM PRZEZNACZENIU LUB RÓŻNYCH ZASADACH ZAGOSPODAROWANIA
	NIEPRZEKRACZALNA LINIA ZABUDOWY
<b>MN(U)</b>	TEREN ZABUDOWY MIESZKANIOWEJ JEDNORODZINNEJ Z DOPUSZCZENIEM USŁUG
<b>KDL</b>	TEREN DROGI PUBLICZNEJ: ULICA LOKALNA
	STREFA OGRANICZEN W ZAGOSPODAROWANIU TERENÓW PRZYLEGLYCH DO TERENU KOLEJOWEGO
ELEMENTY INFORMACYJNE:	
	GRANICA KOLEJOWYCH TERENÓW ZAMKNIĘTYCH (ustalonych na podstawie decyzji Ministra Infrastruktury)

Wyrys ze Studium uwarunkowań i kierunków zagospodarowania przestrzennego miasta Lubartów (Uchwała Nr VII/45/2019 Rady Miasta Lubartów z dnia 12 kwietnia 2019 r.)



LEGENDA	
	GRANICA OBSZARU OBJĘTEGO ZMIANĄ PLANU
	GRANICE OPRACOWANIA - GRANICE MIASTA LUBARTÓW
<b>MM/U</b>	TEREN ZABUDOWY MIESZKANIOWEJ (WIELO- I JEDNORODZINNEJ) / USŁUGOWEJ
<b>KK</b>	TEREN KOMUNIKACJI KOLEJOWEJ
	LINE ROZGRANICZAJĄCE TERENU
	SZLAK TURYSTYCZNY
	DROGA ROWEROWA
	DROGA DO PRZEWOZU MATERIAŁÓW NIEBEZPIECZNYCH
	LINIA WRAZ Z PRZYSTANKIEM KOLEJOWYM
	TERENY ZAMKNIĘTE