
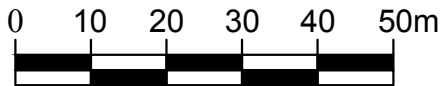


# ZMIANA MIEJSCOWEGO PLANU ZAGOSPODAROWANIA PRZESTRZENNEGO MIASTA LUBARTÓW

Załącznik nr. 1.10a do Uchwały Nr...../...../2023  
Rady Miasta Lubartów z dnia ..... 2023 r.

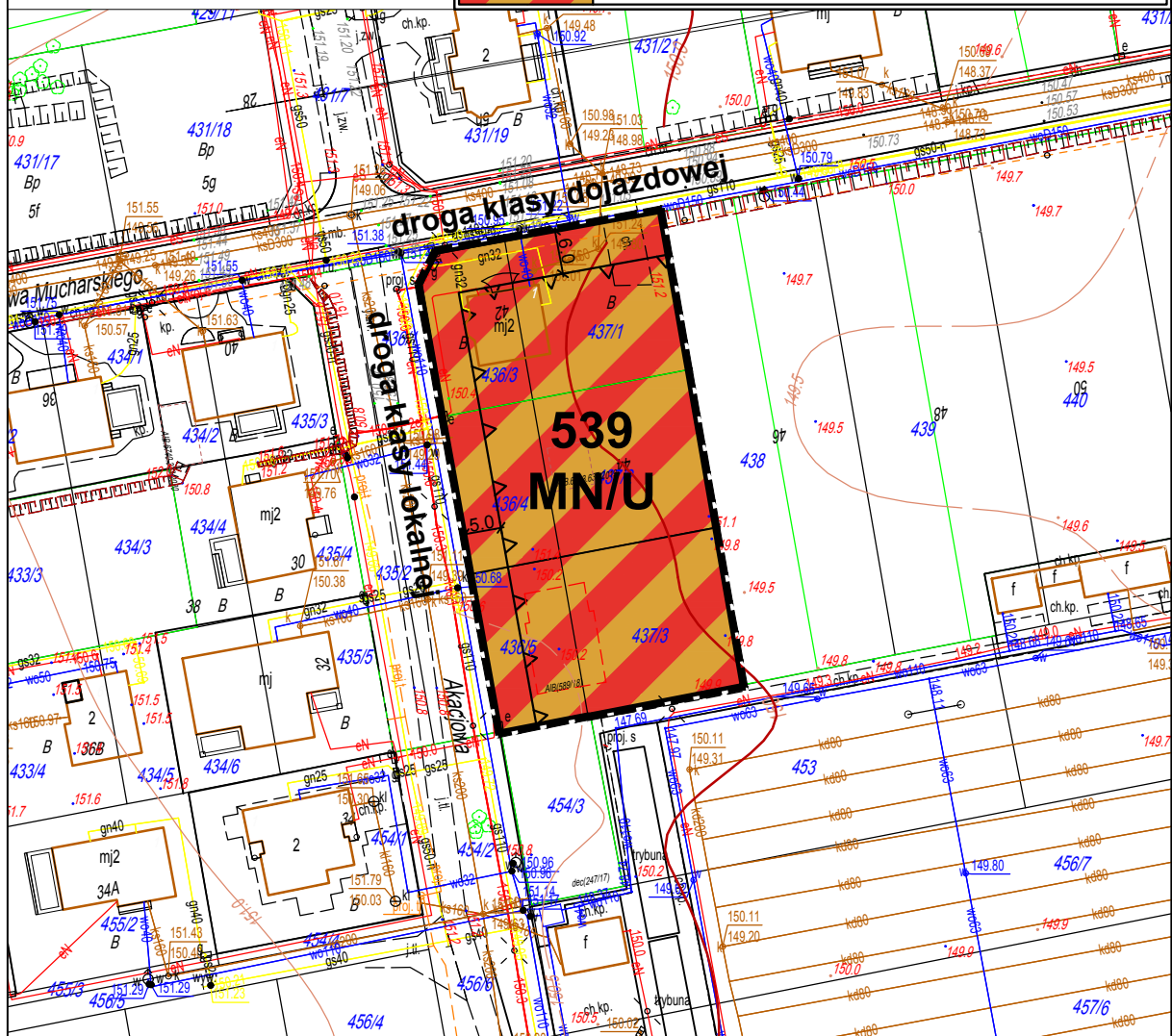


SKALA 1:1000



## USTALENIA ZMIANY PLANU

|  |                                                                                           |
|--|-------------------------------------------------------------------------------------------|
|  | GRANICA OBSZARU OBJĘTEGO ZMIANĄ PLANU                                                     |
|  | LINIA ROZGRANICZAJĄCA TERENY O RÓŻNYM PRZEZNACZENIU LUB RÓŻNYCH ZASADACH ZAGOSPODAROWANIA |
|  | NIEPRZEKRACZALNA LINIA ZABUDOWY                                                           |
|  | TEREN ZABUDOWY MIESZKANIOWEJ JEDNORODZINNEJ / USŁUGOWEJ                                   |



Wyrys ze Studium uwarunkowań i kierunków zagospodarowania przestrzennego miasta Lubartów (Uchwała Nr VII/45/2019 Rady Miasta Lubartów z dnia 12 kwietnia 2019 r.)



## LEGENDA

- GRANICA OBSZARU OBJĘTEGO ZMIANĄ PLANU
- TEREN ZABUDOWY MIESZKANIOWEJ (JEDNORODZINNEJ) / USŁUGOWEJ
- TEREN USŁUG SPORTU I REKREACJI
- WIELOFUNKCYJNA STREFA ŚRÓDMIEJSKA