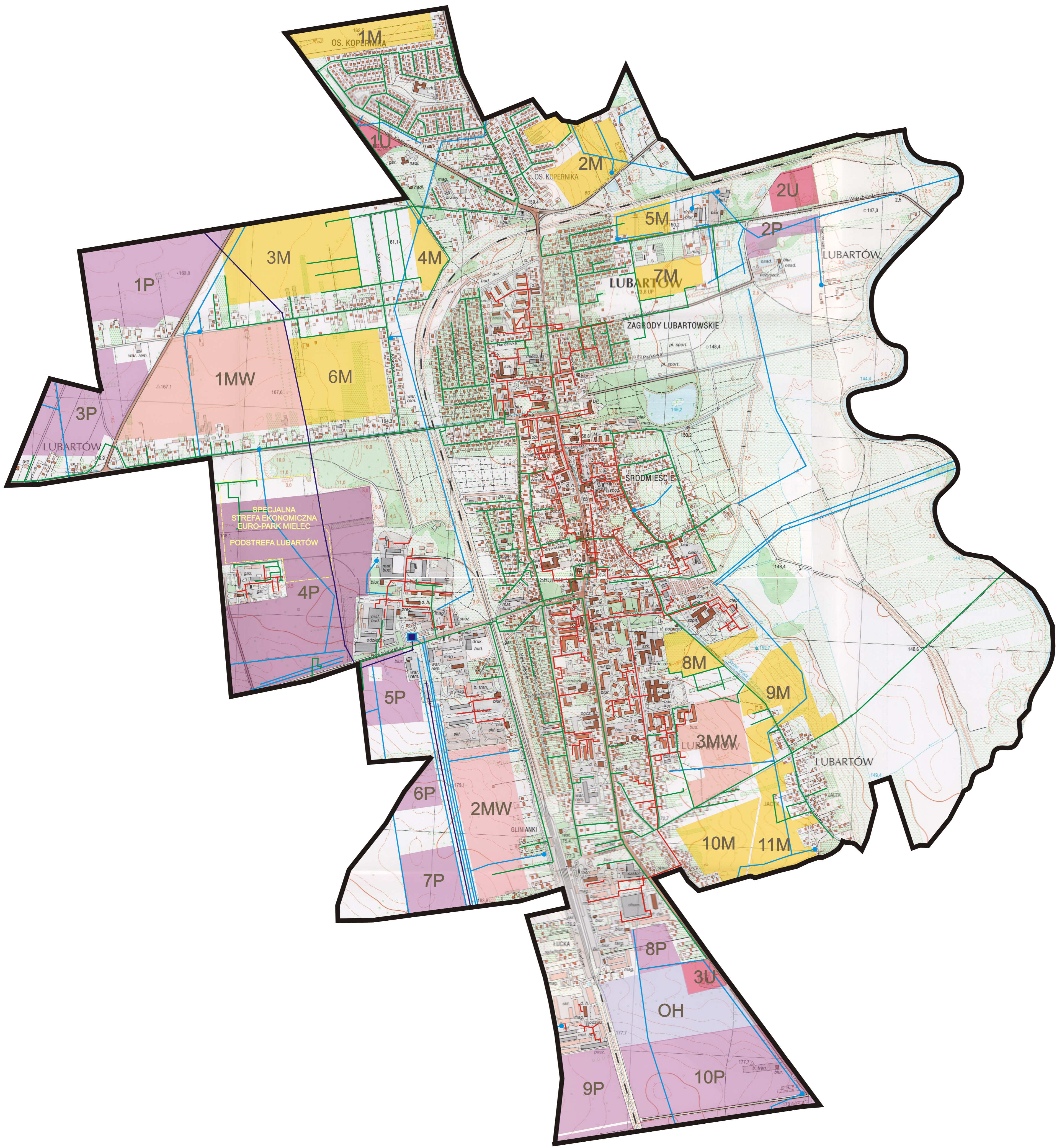














# ZAŁOŻENIA DO PLANU ZAOPATRZENIA W CIEPŁO, ENERGIĘ ELEKTRYCZNĄ I PALIWA GAZOWE DLA GMINY LUBARTÓW



## Legenda

	Granica gminy		1MW	Tereny zabudowy mieszkaniowej (wielo- i jednorodzinnej) / usługowej
	Linia energetyczna 220kV		1M	Tereny zabudowy mieszkaniowej (jednorodzinnej) / usługowej
	Linia energetyczna 110kV		1U	Tereny zabudowy usługowej i rzemieślniczej
	Stacja transformatorowa		1P	Tereny zabudowy produkcyjnej, składów, magazynów / usługowej
	GPZ 110/15 kV Lubartów		OH	Teren rozmieszczenia obiektów handlowych o powierzchni sprzedaży powyżej 2000 m <sup>2</sup>
	Sieć gazowa			
	Sieć ciepłownicza			